



友泰國際旅行社股份有限公司 行程表


【國航北疆】可可托海.喀納斯湖.禾木村.賽里木湖.巴音布魯克11天(早鳥前10名送必要自費)

團號：CU11CA40515A  

 出發日期：**2024/05/15**

 旅遊天數：

11天10夜

 報名截止：**2024/05/08**


\$ 售價：


大人


NT\$59,900

小孩佔床

NT\$59,900

 每人訂金：團費的100%

 包含項目：國內外機場稅

 不含項目：新辦台胞證,不含領隊導遊司機小費,行李小費,高北高接駁。溫馨提醒：如單人貴賓報名，建議您可加購單房(單人單床房型)價差，以維護個人權益，或同意旅行社將主動幫您搭配室友於國外旅遊期間無異議。

★ 行程說明



【優質酒店安排】

- ♥【烏魯木齊～涵唐大酒店】
- ♥【布爾津～友誼峰酒店或河畔藝墅假日酒店】
- ♥【賈登峪～鴻福生態酒店或白樺林酒店】
- ♥【巴音布魯克～天河源酒店】

【景點安排】

- ◆【禾木景區】可與美國優勝美地國家公園及瑞士阿爾卑斯山國家公園景觀相比。
- ◆【喀納斯湖國家自然保護區】人間仙境、東方瑞士&阿爾泰山最美的高山湖泊—臥龍灣、月亮灣、神仙灣以及鴨澤湖等經

典美景觀賞。

- ◆【烏爾禾魔鬼城】準噶爾盆地西北邊緣有一處獨特的風蝕地貌，形狀怪異。
- ◆【賽里木湖】有充足的時間到最美麗的賽裏木湖西海岸，觀賞到野花、草原、雪山及高山湖泊『賽里木湖』的那碧藍湖水！
- ◆【伊寧河果子溝大橋】從高空欣賞伊寧山脈果子溝風景區風光大橋2011年十月才通車！
- ◆【那拉提大草原】草原上牛羊滿山，除了山連著山再連著山以外，極目所望都是看不盡的草原，這是世界四大空中草原之一，是個接近天堂的美麗新世界。
- ◆【巴音布魯克-九曲十八灣景區+天鵝湖濕地】蒙古語”富饒之泉”的意思，幅員遼闊、水草豐美，一望無際碧綠的草原。

【貼心的安排】

- ◆每天提供每位貴賓一瓶礦泉水
- ◆全程無購物進店安排，另將安排車上販售土特產〈例：大紅棗、枸杞、無花果、葡萄乾、精油等等〉，敬請參考選購。

Luxury Holiday
旅|遊|心|主|張

用心服務

- ▶ 累積三十多年旅遊經驗，我們用心、專心包裝旅遊產品，呈現給旅客貴賓。
- ▶ 處處關心細節，旅遊的元素，包含機票、簽證、交通、食宿、景點、導覽人員安排。
- ▶ 專心、用心、盡心、同理心經營團體產品；合法、合情、合理、彈性操作團體。

物超所值

- ▶ 我們堅持讓消費者玩得盡興、玩得精明，物超所值，不一定要花大錢。
- ▶ 消費者花的每一分錢都是我們的責任，都要花在刀口上。
- ▶ 用平價完成享受奢華的旅遊夢。

產品差異

- ▶ 行程安排上，只包含您「必定要看」的景點，不要花招，強調有選擇性的參訪景點。
- ▶ 對安排餐食的態度，一定要品嚐可回味的，不會強迫包不是每個人都喜歡的餐食。

★ 特別安排

✈ 航班參考

天數	航空公司	航班	出發地	起飛時間	目的地	抵達時間
1	CA國航	CA186	桃園國際機場	2024/05/15 13:00	北京機場	2024/05/15 16:20
1	CA國航	CA1295	北京機場	2024/05/15 20:00	烏魯木齊機場	2024/05/16 00:15
10	CA國航	CA1258	庫爾勒市機場	2024/05/24 12:50	北京機場	2024/05/24 17:10
11	CA國航	CA185	北京機場	2024/05/25 08:35	桃園國際機場	2024/05/25 11:45

📖 每日行程

第1天

桃園國際機場 / 北京 / 烏魯木齊

★ 入內參觀 ◎ 下車參觀 ※ 行車經過

請各位貴賓們依照本行程表集合時間前往機場與團隊會合，在領隊的協助下辦理登機手續，搭機飛往北京再轉機飛烏魯木齊。



早餐：X
午餐：X
晚餐：X



涵唐大酒店

第2天

烏魯木齊 — 可可托海

※途觀古爾邦通古特沙漠 也稱準噶爾盆地沙漠，位於新疆準噶爾盆地中央，瑪納斯河以東及烏倫古河以南，也是中國面積最大的固定、半固定沙漠，在中國八大沙漠裡居第二，海拔300~600米，水源較多。和塔克拉瑪幹沙漠不同，它不是那種寸草不生的流動沙山，而是固定和半固定的沙丘，沙丘上生長著梭梭、紅柳和胡楊，沙漠下蘊含著豐富的石油資源。

※途觀卡拉麥里有蹄類保護區 是一條東西走向的低矮山脈，它橫跨準噶爾腹地，南北連接天山和阿爾泰山，東臨北塔山，保護區由戈壁、丘陵、沙漠和荒漠組成，地貌複雜。這裏生長著酥油草、沙蔥、野蒿、芨芨草、檉柳、梭梭等野草和灌木；這裡保護的主要對象—蒙古野驢已發展到700餘頭，鵝喉羚（黃羊）已有1萬餘頭。此外野駱駝、普氏野馬、盤羊、兔狲等各種“有蹄”的珍稀野生動物，公路縱穿這片保護區，旅遊觀賞甚是方便。

◎可可蘇里湖 又稱野鴨湖。它是由地震斷陷形成的湖泊，最為奇特的景觀是水中的蘆葦是直接長在水上沒有根的，隨風漂遊，可謂是風一場景一場，湖面景色隨蘆葦的變動而變化。遠處高大的山體，褶皺溝壑依稀可見，湖對岸萬餘畝開闊平坦的草原上散布著悠閑的群群牛羊，踏花覓草，恬靜安逸，令人感歎大自然何以造就如此精緻完美的山水畫卷。



早餐：飯店內
午餐：中式合菜(RMB50)
晚餐：大盤雞風味(RMB50)



別居逸閣大酒店

第3天

可可托海 — 布爾津

★【可可托海國家地質公園】景區融地質文化、地域特色、民族風情於一體，以觀光旅遊、休閒度假等為主要特色的大型旅遊景區。途徑卡拉先格爾地震斷裂帶，地震斷裂帶沿著裂口，垂直綿延前行，卡拉先格爾地震斷裂帶是世界上罕見的地震斷裂帶之一，素有“地質博物館”之稱。可可托海國家地質公園可可托海是中國第一個以典型礦床和礦山遺址為主體景觀的國家地質公園，加上獨特的阿爾泰山花崗岩地貌景觀和富蘊大地震遺跡，使它具有了豐富多樣的科學內涵和美學意義，這些地質遺產具有世界罕見的珍稀價值，構成了新疆環準噶爾神秘旅遊線上耀眼的一道風景線。

◎額爾齊斯大峽谷 是可哥托海國家地質公園中的一處主要景點。整個大峽谷的自然風光和原始景象真的是讓人沉醉，這裡保留的非常好的原始狀態沿額河對峙連綿排列的花崗岩山峰，峰壁圓渾，形態多樣，峰峰演繹著美麗的故事，堪稱一百單八峰。更奇特的是這裏的花崗岩山峰表面，多呈密集蜂窩狀的凹坑，以及好似凝固的巨瀑一樣的豎直溝槽，儼然瀑布化石，峽谷河源風光旖旎迷人，景色奇秀之美令人神往。

◎神鐘山 如鐘似錐的「神鐘山」又名阿米爾薩拉峰，就是神話故事中的阿米爾和薩拉共同命名，整座山峰是由花崗岩組成，海拔1608公尺，相對高度365公尺，表面圓潤平滑卻又十分陡峭，山縫中的生長著白樺樹、青松和西伯利亞雲杉，山腳下流水潺潺，映著天空中的藍天白雲，相當美麗清幽。



早餐：飯店內
午餐：中式合菜(RMB50)
晚餐：冷水魚風味(RMB50)



河畔藝墅假日酒店

第4天

布爾津 — 禾木 — 賈登峪

★【禾木景區～禾木村、禾木河、禾木觀景台】走進禾木 這裡真的有一種時間暫停的錯覺，有一種與世無爭，歲月靜好，禾木村的房子全是原木搭成的，充滿了原始的味道，炊煙在秋色中冉冉升起，形成一條夢幻般的煙霧帶，勝似仙境。在禾木村子周圍的小山坡上可以俯視禾木村以及禾木河的全景：空谷幽靈、小橋流水、牧馬人在從林間揚塵而過。秀麗的禾木村，遠離塵囂、充滿神秘色彩與原生態的原汁原味，在這裡拍攝的攝影佳作在國內外各種畫刊、影展中頻頻刊載、展出，獲獎者無數。被中國《國家地理雜誌》評為中國最美的鄉村古鎮之一。禾木村的觀景台可以看整個村莊和淌過村莊的禾木河。

★必要自費活動「禾木景區新景點～雲霄峰景區」

連綿不絕的阿爾泰山脈重巒疊嶂，禾木吉克普林的美景盡收眼底，讓您直呼“不虛此行”。雲霄峰冬季主要是滑雪場，夏天在這裡可以一眼看三國(中國、哈薩克、蒙古)的交匯之地，可以眺望對岸領空及界河等等。



早餐：飯店內
午餐：中式合菜(RMB50)
晚餐：哈薩洋芋風味(RMB50)



白樺林酒店

第5天

賈登峪 — 喀納斯 — 布爾津

★【喀納斯湖景區】位於布爾津，保護區以喀納斯湖為中心，主要為保護野生動物及其生態環境，喀納斯湖湖中傳說有湖怪「大紅魚」出沒，據稱身長可達到10米，有科學家推測為大型淡水食肉魚類哲羅鮭，但未得到實際觀測支持。喀納斯湖，中國新疆阿勒泰地區布爾津縣北部一著名淡水湖，外形呈月牙狀，被推測為古冰川強烈運動阻塞山谷積水而成，該湖風景優美，四周林木茂盛，主要居民為圖瓦人。

◎ 觀魚亭 觀魚亭建於海拔2030米的哈拉開特（蒙古語意為駱駝峰）山頂上，與湖面的垂直落差達600多米，因處於觀察“湖怪”的最佳位置，故得名觀魚亭。

◎ 月亮灣 是半路上的一處小景點，因恰如月亮的形態、隔岸徽派民居的典雅、周邊秀美的景色相融合。偶有三五農婦臨湖漿洗，時常引得路人紛紛駐足，深得遊客喜愛，拍攝此時美景。

◎ 神仙灣 是喀納斯湖在山澗低緩處形成的一處淺灘。湖面背光看去在陽光照射下閃著細碎的光，仿佛無數珍珠任意灑落。由此也稱它為“珍珠灘”。加上常有雲霧繚繞，山景，湖水，樹木相映，如臨仙境，神仙灣由此得名。

◎ 臥龍灣 是由喀納斯河在此長期側蝕冲刷而形成一連串岸線曲折的河灣組成。河流在此，流速減緩，水面柔波浮動。在Ω形河灣兩側發育兩個半島狀平臺，河曲上為月牙形平臺。河灣內發育兩個小心灘，像兩個巨大的腳印。傳說是神仙也難以抗拒美景的誘惑，下凡賞景時所留。Ω形河曲，恰似一條蛟龍盤臥嬉水，臥龍灣由此得名。



早餐：飯店內
午餐：中式合菜(RMB50)
晚餐：手抓肉風味(RMB50)



河畔藝墅假日酒店

第6天

布爾津 — 烏爾禾魔鬼城 — 奎屯

★【烏爾禾魔鬼城】又稱烏爾禾風城，當地人蒙古人將此城稱為「蘇魯木哈克」，哈薩克人稱為「沙依坦克爾西」，意思都是為魔鬼城，這裡因雅丹地貌而聞名於世，雅丹是維吾爾語「陡壁的小丘」之意，面積數十平方公里，是在乾旱、大風環境下形成的一種風蝕地貌類型。遠眺風城，宛若中世紀的一座古城堡，大小堡群林立，高矮參差錯落，到了晚間強風穿過其間，風聲鶴唳，給人一種淒森之感，此地亦是著名電影《臥虎藏龍》拍片的外景地。

※ 途觀百里油田風光 油區內，密集的「磕頭機（採油機）」、高聳的鑽井架、交織的輸油管、壯觀的煉油塔，相間錯落，綿延百里，形成了克拉玛依油田一道亮麗的風景。位於新疆準噶爾盆地西北邊緣，有一座“瀝青丘”，這裡

像山泉一樣流出的不是水，而是黑色的油。當地人把這裡叫做“黑油山”，維吾爾語即“克拉瑪依”。



早餐：飯店內
午餐：中式合菜(RMB50)
晚餐：漢餐風味(RMB50)



格林東方酒店

第7天

奎屯 — 賽里木湖 — 伊寧

★【賽里木湖景區】蒙語稱「賽里木淖爾」，意為「山脊樑上的湖」，古稱「淨海」，緊鄰伊犁州霍城縣，是一個風光秀美的高山湖泊。每至春夏交替時節，湖邊綠草如茵、鮮花繁茂、山坡上氈房錯落、牛羊如雲似錦、湖水清澈湛藍，深淺變幻有如色染；要不是能看見遠處雪山延綿，真會以為它是茫茫大海。「賽里木」為哈薩克語音譯，意為「祝願（絲綢之路行人平安）」，也有蒙古語「山脊樑上的湖」音譯之說。又名三台海子，因湖東岸的三台（即清代設立的鄂勒著依圖博木軍）而得名。

※途經果子溝大橋 是一座雙塔雙索麵鋼桁梁斜拉橋。於2011年9月30日開通，是連霍高速以及亞洲公路5號線的一部分，大橋全長700米，橋面距谷底淨高達200米，主塔高度分別為209米和215.5米，大橋主橋全部採用鋼桁梁結構，使用鋼材17,000噸，並採用高強螺栓連接，安裝精度控制在兩毫米以內。大橋是新疆第一座公路斜拉橋，也是中國大陸第一座公路雙塔雙索面鋼桁梁斜張橋。

◎薰衣草莊園 在中國伊犁的薰衣草，是全世界繼法國普羅旺斯、日本富良野之後的第三大薰衣草種植基地。

★推薦自費活動～「卡贊其民俗旅遊區」

是北疆一個以維吾爾族民族風情為主體的大型原生態人文景區，於現代化城市中感受古老傳統民俗文化。在這裡保留着維吾爾族傳統生活方式；古色古香的維吾爾族民居；詩情畫意的小橋流水；隨處可見挺拔樸實的白楊；醇香的奶茶、精美的糕點……



早餐：飯店內
午餐：中式合菜(RMB50)
晚餐：烤包子+烤肉風味(RMB50)



隆鑫國際酒店

第8天

伊寧 — 唐布拉大草原 — 巴音布魯克

★必要自費活動「唐布拉大草原～百里畫廊+小華山」

得名於阿吾勒勒山北坡唐布拉溝東側有幾處突兀的岩石，因岩石酷似玉璽、印章而得名，堪稱是伊寧最美的原生態草原。河岸邊牛羊在小溪旁吃著草，遠處就是雪山，草原上偶顯的白色氈房和遠山時露的雪峰，組成了一幅幅景相連，美不勝收的立體畫卷。景區內有草原、溫泉、雪峰、河流為主要特色，這裡有芳草萋萋，流水滔滔，雪嶺雲杉相輝映，高山白雲相依相伴，這條畫廊由喀什河及很多支流小河貫穿東西，由潛山、森林、草原、河谷交織在一起，形成一幅絕美的畫卷，一步一景，在這裡按下快門每一處都是一幅畫，令人如痴如醉。

※那拉提大草原(途觀) 此地處南北疆交通要道上，映入眼前是一片繁花織錦的莽莽草原，泉眼密佈，流水淙淙，猶如進入了另一個世界，這時雲開日出，夕陽如血，人們不由的大叫“那拉提（有太陽），那拉提”於是留下了這個地名。那拉提草原位於那拉提山北坡，是發育在第三紀古洪積層上的中山地草原。那拉提草原主要為亞高山草甸，由茂盛而絢麗的中生雜草與禾草構成，為糙蘇、羽衣草群系。緣山腳沖溝深切，河道交錯，森林茂密，莽原展緩起伏，松塔沿溝擎柱，還有氈房點點，畜群雲移，是鞏乃斯草原的重要夏牧場。



早餐：飯店內
午餐：中式合菜(RMB50)
晚餐：野蘑菇燉土雞風味(RMB50)



天河源酒店

第9天

巴音布魯克 — 庫爾勒

★【巴音布魯克草原】它是天山山脈中段的高山間盆地，四周為雪山環抱，是中國第二大草原，僅次於內蒙古額爾多斯草原。巴音布魯克 蒙古語意為豐泉——“豐富的泉水”，草原地勢平坦，水草豐盛，是典型的禾草草甸草原，也是天山南麓最肥美的夏牧場，每逢盛夏，草原鮮花盛開，爭奇鬥豔，數十萬頭牛、羊、馬、犏牛、駱駝等牲畜在綠草如茵的草原上遊蕩，場面非常壯觀。這裡不但有雪山環抱下的世外桃源，有“九曲十八彎”的開都河，更有優雅迷人的天鵝湖。

◎ 巴音布魯克天鵝保護區 保護對象為天鵝及其生長環境，面積1,000多平方公里，在天山的環抱中，有盛開著鮮花的草原，美麗迷人的清泉湖泊；區內的天鵝湖是中國目前唯一的天鵝自然保護區，是高山濕地湖泊，四周連綿的雪嶺冰峰，構成了天鵝湖的天然屏障；泉水、溪流和雪水匯入湖中，水草豐美，飼料富足，氣候涼爽而濕潤，非常適宜於多種水鳥尤其是天鵝的繁衍生息。運氣好時，您可看到天鵝在湖水中，似點點小白帆，逐浪悠遊，怡然自得，飄逸的體態，潔白的羽毛，更增添了不少美色。

◎九曲十八彎 其絕美意境如一簾油畫盡收眼底。那蜿蜒崎嶇的九曲河水，如蛟龍過境迂回向前。那濃綠泛青的岸柳，挺拔俊秀的鑽天楊綴滿其間。嬉戲的野鴨飛翔掠過，彎彎曲曲的河水，美如銀帶，天山山脈倒映其中，藍天、白雲、雪山、湖水，其間夾雜無數的水鳥優遊自得。



早餐：飯店內

午餐：中式合菜(RMB50)

晚餐：歡送晚宴(RMB50)



艾尚酒店

第10天

庫爾勒 / 北京

◎鐵門關 名源於中國古代二十六名關之一的“鐵門關”。鐵門關位於市區西北郊、天山山脈中，古代這裡是絲路中道的重要孔道，旁邊就是水流湍急的孔雀河。鐵門關自古以來就是兵家必爭之地，關旁絕壁上還留有“襟山帶河”幾個隸書大字。如今關旁山坡上仍留有古代屯兵的遺址，鐵門關城樓為新修建的仿古磚木門樓，門樓一側的山上還有新疆阿古柏時期留下的彈藥洞。



早餐：飯店內

午餐：機上輕食

晚餐：敬請自理



過境旅館

第11天

北京 / 桃園國際機場

結束此次美好北疆之旅，返回台北。



早餐：機上輕食

午餐：--

晚餐：--



溫暖的家

1

CNY600 需與訂金同繳

所需時數： 0小時

遊覽時間：約2.5小時

遊覽時間：約1.5小時

備註：

大人： CNY 300

—

所需時數： 1小時

2.活動時間：約1-1.5小時

3.費用包含：含導遊、門票、車資

4.特別說明：視團體時間安排為主

1993年12月17日

備註：

TWD 12,000



說明:單房差

出團備註

開團備註:

一、簽證事宜

1.中華民國護照(有效期6個月以上)

2. 台胞證(回國日計算有效期台胞證)

※ 若持外國護照，請電洽客服人員，我們將另行答覆。

為了維護您的權益，確保保險資料之正確性，及方便出發當日辦理登機手續，建議您將護照正本繳交予本公司。

二、服務費

在旅遊地區適時給予服務人員些許服務費，是一種國際禮儀，也是一種實質性鼓勵與讚許。

1.隨團領隊、司機、導遊服務費 ※ 北疆11天，每人每天300台幣 X 11天，共計3300台幣。

2.房間、行李服務費及其他服務費，因地區及服務性質不同，可事先徵詢領隊或導遊之意見，再決定付服務費之多寡。

三、房型

1.單人房差(本行程所指單人房為單人房單人床房型)

團費報價以兩人一室計算。如果您是單一或單數客人報名，

(1)您可依個人需求指定住宿單人房並支付單人房差額費用(另行報價，報價不含轉機過境旅館之單房安排)。

(2)或由本公司協助安排與其他同性旅客同房，於國外旅遊期間敬請包涵。

PS：團體房型大多數以雙人房2張單人床為基準房型，如需求一大床房型需支付差額費用(另行報價)，三人房型許多飯店都無此房型。如遇一定要需求三人房型而飯店無法提供此房型狀況下，僅得依住宿飯店之房間大小狀況需求加床服務(行軍床型)，尚請見諒。

四、餐食

如旅客於行程及飛機上有餐食特殊需求，如素食、兒童餐、忌牛等請於報名時告知，以利事先作業。

溫馨提醒：機上餐食為航空公司提供。此航班如無素食/其他需求，建議您攜帶簡易糧食。不便之處，敬請見諒。

五、其他說明

1.團費已分攤老人和孩童優惠票價格，如產生優惠票恕不退回。

2.此行程旅遊地行程內所安排之贈送自費活動，如遇不可抗力之因素而無法成行，恕無法退費，敬請見諒。

3.本行程最低出團人數為15人以上(含)，最多為42人以下(含)，並指派合格領隊執照之領隊隨團服務。

4.飛機上座位安排：本行程全程使用『團體經濟艙』機票，依據航空公司之安排無法預先選位，也無法確認座位需求（如，靠窗、靠走道..等），且座位安排依英文姓名依序排列，同行者有可能無法安排在一起，敬請貴賓了解。

5.顧及您的旅遊安全及其他旅客之旅遊權益，年滿70歲以上、行動不便以及未成年之貴賓，需有成年之親友同行，以維護您旅途上的安全，敬請見諒。

6.依據洗錢防制法，進出海關規定5,000美金以上或等值貨幣需申報，未實申報將沒入。

天氣

請點選[天氣參考網址](#)

【本行程之各項內容及價格因季節、氣候等其他因素而有所變動，請依出發前說明會資料為主，不另行通知】

印表日期：2024/05/18

友泰國際旅行社股份有限公司 統一編號：28175254 <https://>

觀光局註冊編號：交觀綜字第2175號 品保協會編號：品保北字第1605號

聯絡電話：☎(02) 2563-6119 地址：台北市中山區松江路206號14樓之1