

# 那米哥國際旅行社股份有限公司 行程表

## 【屏東】阿朗壹古道健走+部落小旅行+石門古戰場3日遊(高雄出發)

# 團號：PCH3E240531A

📅 出發日期：2024/05/31

🕒 旅遊天數：3天2夜

📅 報名截止：2024/04/16

\$ 售價：

大人

NT\$10,980

💰 每人訂金：團費的100%

★ 行程說明

**500萬**  
旅遊業綜合責任險

**+**

**20萬**  
意外傷害醫療險

**那米哥旅遊最貼心**

國內保險・領先業界

一般業界投保金額為「200萬旅行業責任意外險, 附加10萬意外醫療險」  
註：依保險法規定, 70歲以上, 未滿15歲, 投保金額上限200萬

# 阿朗壹古道

最後的  
伊甸園

屏東

環島海岸缺失的一塊秘境

## 不可不知的“阿朗壹”

阿朗壹古道，就是現在的「台東南田—屏東旭海」路段

這段路山海緊臨、景色優美、生態豐富

是目前台灣唯一未遭破壞的海岸林

平日幾無人煙過往的古道，被保育團體譽為椰子蟹與綠蠵龜的唯一故鄉

有綿延的沙灘、堆疊無數的鵝卵石及南田石、危岩奇石橫陳

更有著陡峭險峻的觀音鼻，緊臨東太平洋的崩塌峽角.....



不可不知的  
三大  
賣點



翠綠青海

## 旭海大草原

旭海大草原又名為中正大草原，位於牡丹鄉旭海村的山丘上。

從這可以看到半圓形的牡丹灣，

天氣好時甚至可以看到蘭嶼、綠島，

往另一邊望去就是太平洋，

可以在這看到日出與日落的美麗景致。

一望無際的翠綠草原連接著天際，

和藍天互相呼應著，

也因為這片草原受海風的吹拂，

所以這裡終年都是綠草如茵。







古道健走

## 阿朗壹原始海岸古道

阿朗壹古道是清朝間屬琅嶠卑南古道的其中一段，  
為昔日原住民打獵，學者探險紀錄的路線，  
更是先民拓荒的舊道。



阿郎壹古道有著台灣東海岸  
常見綿長礫石灘，常可發現  
兩種特有圓石：「南田石」  
和「西瓜石」。並且海蝕地  
形豐富，海蝕洞、海蝕溝、  
壺穴、棋盤石，珊瑚礁...等，  
羅列其中。

# 步道狀況

旭海漁港停車場→林道→廢棄工寮→石灘→觀音鼻南口→爬坡處→休息點→下坡處→觀音鼻北口→南田石海灘→南田台26線88.6公里處

【公里數】全程約7.2公里(單向)

【健走時間】約4-5小時

【海拔高度】5~125公尺

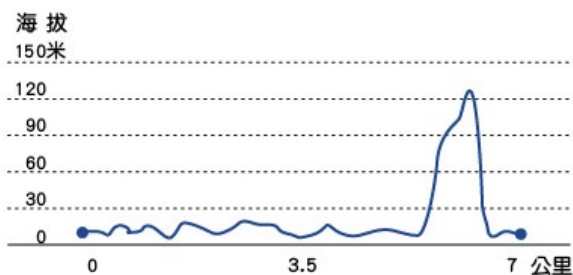
【高度落差】120公尺

【路面狀況】礫石海灘、陡坡、原始路徑

【鐵腿指數】★★★★☆



上坡	0.9公里	6.6%
平地	11.93公里	87.1%
下坡	.86公里	6.3%







## 赤腳體驗 軟Q的水上草原

水上草原顧名思義就是水上的草原，是東源部落的禁地，也是聖地。水上草原有豐富的泉水終年湧出，長年的水草盤根錯節的覆蓋在溼地之上，踩下去將感受到冰涼的泉水從腳底沁涼到全身，天然的礦泥，讓你的腳得到最直接、最自然的SPA保養。



進入草原體驗水上行走，享受搖搖晃晃的樂趣。

累了，躺在草原中享受大自然徐徐吹來的風，

聆聽蛙鳴鳥叫聲，放鬆在大自然的懷抱裡，

拋開城市的喧囂，這裡是一處身心靈純淨的地方。



## 特別安排

### YOUTH

13:30 E 12:0

09 Come Stay  
17 Love come KUI

21 Kaka is too noisy  
44 something about you and you  
need to hear  
55 A U, hear

88 Sit out to live you  
102 I am in need into me a  
chat with u.I. Love

117 And the old fly, Jane  
128 Secret find love is now



by  
take care  
we taking  
together



## 【啊鳥喂樂團】音樂分享

一群喜歡音樂的人，希望能將透過音樂方式，結合滿州民謠、月琴傳唱，將旭海地區的故事分享大家，於是召集在地部落青年、青少年成立了「阿鳥喂樂團」，結合旅行到台灣各地演出，偶爾也會在大街小巷隨興演出喔！



## 道地的原住民美食

超多樣部落美食原味呈現，  
在充滿部落風情的寬敞空間嚐美食、盡情聊天！  
進一步貼近原住民生活，  
細細品嚐原住民獨特的家常料理，  
並透過美食文化的交流，  
深刻體驗原住民風俗習慣。



## Lamigo健走等級分類表

等級	一等	二等	三等	四等	五等
星等	★☆☆☆☆	★★☆☆☆	★★★★☆	★★★★★	★★★★★
難易度	低	低-中	中	中-高	高
健走時間	1-2小時	2-3小時	3-5小時	5-8小時	8小時以上
體力需求	低	低	中	高	極高
適合對象	老少咸宜	有運動習慣者	有運動習慣者	有運動習慣 且體力良好者	有初階登山 經驗者



Lamigo  
那米哥 國際旅行社



### 【龜山步道】(需往返，約1小時)

墾丁龜山步道位於屏東縣車城鄉，山頂平坦視野極佳，高度約72公尺，由於形狀似龜殼而稱為龜山，又名頂虎頭山。

在台灣歷史上龜山占有一席之地，1874年牡丹社事件後，日本出兵南台灣，即是在龜山下的射寮登陸，並且在龜山上建立砲陣地及戰壕，至今龜山上仍可見不少軍事設施，軍事重要性可見一斑。

龜山步道全程1公里，為環狀路線，有二段木棧道階梯，除了三角點處有無敵海景外，另建有二處景觀平台，沿途亦可見到軍事坑道、碉堡及工事，是親民好走的步道。

### 【石門古戰場】

石門古戰場因牡丹社事件而名留青史。石門是進出牡丹鄉的孔道。位於現今車城鄉與牡丹鄉交界之地。所謂石門，是指四重溪貫穿兩山夾峙之處。兩山相距僅約三十公尺。位於西邊的是海拔約370公尺的虱母山，東邊則是海拔約450公尺的五重溪山，兩山緊緊束著四重溪河道，形成石門。夾峙的兩山其實是兩塊巨大岩石，屬於墾丁層中的礫岩塊，由於岩性較周圍的泥岩堅硬，因此形成絕壁陡峭，形勢險要，易守難攻。牡丹社事件時，原住民為保衛家園在此英勇作戰，頑強抵抗日軍，傷亡慘重。

日據時期日本人在山頂處立有表彰勝利的紀念碑，另一側則立忠魂碑悼慰日軍亡靈。但光復後由於首任屏東縣長張山鐘先生認為日本人所立之碑有辱國風，因此將日人遺留的紀念碑碑文改題為「澄清海宇還我河山」，以紀念當年史事。至於忠魂碑原碑已失，僅留基座。目前車城鄉公所在此區闢建停車場和台階，方便遊客登山憑弔歷史。

公路單位曾於拓寬199號線道時，構思鑿開石門，但因牡丹社原住民反對而作罷。


雄偉險峻的石門天險，歷經牡丹水庫興建啟用與公路拓寬等工程施工，以及颱風、

驟雨、地震等天災考驗，至今仍屹立不搖守護著綠野清溪和居住於此的居民。

### 【啊鳥喂樂團】音樂分享

一群喜歡音樂的人，希望能將透過音樂方式，結合滿州民謠、月琴傳唱，將旭海地區的故事分享大家，於是召集在地部落青年、青少年成立了「阿鳥喂樂團」，結合旅行到台灣各地演出，偶爾也會在大街小巷隨興演出喔！

( 社區民宿條件或許不如飯店旅館，但乾淨整潔、溫馨舒適，將讓大家有賓至如歸的感受。 )



早餐：--  
午餐：萬巒豬腳合菜(\$400/人)  
晚餐：旭海風味餐(\$400/人)



我家民宿或同級

第2天

【阿朗壹古道健走】(旭海進→南田出，全程約5-6小時)→【安朔部落】(迎賓舞+小米酒DIY+風味餐)→【民宿】→【旭海溫泉】(自費)

### 即將消逝的古道【阿朗壹古道】

古道內保存了台灣少數僅存的海岸原始森林，保存了豐富的台灣低海拔熱帶季風雨林及熱帶海岸林生態系的野生動植物。凡走過阿朗壹的朋友，無不驚嘆阿朗壹的自然之美。阿朗壹古道，稱的上是一條兼具自然與文化價值的一段自然文化遺產。

### 『阿朗壹古道』步道狀況

【路線】旭海漁港停車場→林道→廢棄工寮→石灘→觀音鼻南口→爬坡處→休息點→下坡處→觀音鼻北口→南田石海灘→南田台26線(88.6公里處)



【公里數】 全程約7.2公里(單向)

【健走時間】 約5-6小時

【海拔高度】 5~125公尺

【高度落差】 120公尺

【路面狀況】 礫石海灘、陡坡、原始路徑

【鐵腿指數】 ★★★☆☆


【安朔部落】(迎賓舞+小米酒DIY+無油創意風味餐)



安朔部落，原名「阿朗壹村」，屬排灣族領地。來到安朔部落，感受排灣族主人熱情的載歌載舞，帶領賓客用原住民舞蹈認識部落。耆老將與賓客分享，傳統小米採收後，如何將小米穗脫殼，並做成美味可口的小米酒。

女主人特別將排灣料理，經過不斷改善，以符合現代人少油少鹽的養生習慣，烹調出「無油風味餐」，料理過程不加入任何一滴油，保留食物的原味，來到安朔，如未能品嚐此美食，即匆忙離去，實在可惜。



【阿朗壹古道】介紹影片(引用自youtube)





早餐：民宿早餐  
午餐：特製風味餐盒(\$220/人)  
晚餐：無油創意料理(\$400/人)



我家民宿或同級

第3天

【旭海部落】導覽→【旭海大草原】健走→【馨香森林】(午餐)→【哭泣湖】導覽  
→彈跳於【水上草原】→(車程約2-3小時)→【高鐵左營站】(回程預計晚上7點前抵達)

【旭海社區】



旭海社區坐落於牡丹鄉的最東側，海拔最低的地方，緊鄰著太平洋，是個依山面海的漁村型部落。旭海村的地名於清朝日據時期被稱之為「牡丹灣」，macaran。最初的開發是由恆春半島斯卡羅族群人來這裡開墾定居而開始形成一個聚落。後來陸續有恆春阿美族人、排灣族、平埔族及閩南、客家等族群來此地開墾，最後形成了一個族群融合的聚落。

### 【旭海大草原】

一望無際的翠綠草原連接天際，和藍天互相呼應，可以俯瞰太平洋和牡丹灣之美點。因受海風的吹拂，這裡終年綠草如茵。依著碧綠草坡的是浩瀚的太平洋，波光粼粼，由至高處往下看與海幾近相連，天地蔚然開闊；尤其日出、日落時刻更是美得特別動人。

### 【東源部落】

東源社區座落於牡丹村以西的四公里處，東鄰旭海村北接獅子鄉內文部落。部落屬縱谷平原地形，群山環繞，風景秀麗，自然資源相當豐富。部落西北側有如詩如畫的東源湖及滿佈野薑花的東源水上草原濕地及高大壯觀的桃花心木，造就部落美麗的後花園，更是屏199線過客駐足流連忘返的地方。

### 帶點感傷卻又美麗的【哭泣湖】


穿梭在森林裡的步道，享受大自然的洗滌與懷抱。清新的空氣、豐富的生態、祖先的智慧，一路聆聽解說到東源湖畔，環遊整個哭泣湖，心靈的沉澱、美麗的景色讓人心曠神怡。

### 彈跳於軟Q的【水上草原】

全國稀有的溼地地形，有著會跳舞的樹，形成一處會卜動的水上草原地形更顯的獨特，一片盤根錯節的李事禾草，浮在水面上，光著腳，親身體驗踩在上面的感覺，猶如在大自然的水床上與會跳舞的樹共舞，是非常新鮮的體驗，也是近年非常受歡迎的景點。（須另備一件褲子、涼鞋或拖鞋）

### 【水上草原】介紹影片(引用自youtube)





早餐：民宿早餐  
午餐：馨香森林風味餐(\$400/人)  
晚餐：--

其他說明

團票說明



每人團費↓ (現金/刷卡同價)↵		↵	團費↵
雙人房↵	一大床 兩小床↵	↵	\$10980 元↵
三人房/四人房↵	兩大床↵	↵	\$10680 元↵
單人房↵	一大床↵	↵	\$12580 元↵
旭海地區 <u>民宿</u> 房型有限，如有需求僅能盡量安排，恕無法指定。↵			
敬老票/愛心票/孩童票↓ 遊覽車(V)餐食(V)住宿(V)↵		同成人團費↵	
兒童 <u>不佔餐不佔床</u> ↓ 遊覽車(V)餐食(V)住宿(V)↓ 3歲以上，未滿6歲↵		本行程不建議兒童參加↵	
保險↵	500萬(旅行業綜合責任險)+20萬(意外醫療險)+滯留險↓ (一般業界投保200萬責任險+10萬醫療險)↵		
團費包含↵	☆車資：遊覽車車資、司機服務費。(車型依人數安排)↵ ☆住宿：表列住宿費用。↵ ☆餐食： <u>表列餐食</u> 費用。↵ ☆服務：領隊服務費、古道解說導覽費、古道入山申請服務費。↵ ☆活動：景點門票、部落導覽解說、DIY體驗材料費。↵ ☆保險：新台幣500萬旅行業責任意外險+20萬意外醫療險。↵ (一般業界投保200萬責任險+10萬醫療險)↵ ☆環保愛地球：響應無痕山林，不提供一次性個人用品，請自備飲水及盥洗用品(毛巾、牙刷)等。↵		
團費不含↵	☆自行前往指定地點集合車資。↵ ☆行程表上未表明之各項開支，自選建議行程交通及應付費用。↵ ☆私人消費：如飲料酒類、洗衣、電話及私人交通費。↵ ☆旅遊平安保險，旅客若有個別需求，得自行投保。↵ ☆未註明之各項開銷，建議、自費或自由行程所衍生之任何費用。↵		

## 付款方式

※線上第三方(智付通)支付《線上刷卡(不分期)、web ATM、ATM轉帳》。

(P.S.如使用「國民旅遊卡」消費者，請改採【傳真刷卡單】方式辦理，勿使用線上支付，避免無法核銷。)

## ※傳真刷卡單

傳真號碼：(02)2501-8289

確認電話：(02)-2501-5288

## ※ATM匯款

匯款戶名：那米哥國際旅行社股份有限公司

匯款銀行：玉山銀行汐止分行【ATM代號：808】

匯款帳號：1230-940-001966

確認電話：(02)2501-5288

請於轉帳作業完成之後，來電告知您的ATM匯款帳號後五碼，以維護貴賓權利，謝

謝。

※報名後三天內，如未完成付款，或匯款未通知，您的訂單系統將自動作廢，恕無法保留，敬請見諒。

出團備註

### 【阿朗壹特別規定】

阿朗壹古道須提前一個月申請入山名單，報名後恕不接受更換名單，如取消需扣除相關衍生費用(團費50%)，敬請旅客知悉見諒，謝謝。

### 【健走行程提醒】

● 請詳閱活動行程內容，及『登山專案條款』規定，完全瞭解同意後，再行決定報名。

01.(1) 年齡過小(2) 年滿65歲以上(3) 行動不便或身體狀況不佳 ( 有心臟病、懼高症、高血壓、懷孕、腳不方便行走等 )，較不適旅遊仍執意出遊之貴賓，需有家人或友人同行，方接受報名，不便之處，敬請見諒。無法獨自完成行程者，請勿報名。否則發生事故，責任需自行負責。( 身體狀況有疑慮者，請事先問過醫生同意後再行報名，報名時，請據實告知身體狀況。 )

02.瞭解並同意遵守活動相關規定，活動中，願意聽從嚮導人員之指導，隨時注意自身安全，並不危及他人安全，身體不適，應主動告知。若因個人疏失導致意外傷亡 ( 踩空、失足...等 )，願自行負責。( 含因個人身體不適，未主動告知嚮導 )

03.同意攀登高山及野外健行活動，「安全」為最高考量，所有行程只是預定，會因天候自然等人力不可抗拒之災害 ( 颱風、冰雪、豪雨、坍方、隊員身體狀況....等 ) 而改變，可能因此無法登頂或需更改預定行程，並同意遵從嚮導在各種狀況下的決定事項，參加旅客不得議異。

04.活動期間，如遇人力不可抗拒之災害 ( 颱風、冰雪、豪雨、坍方....等 ) 而無法完成行程，嚮導可變更行程或食宿，如因之有節省支出費用，則於回程後平均歸還旅客，若因之延長活動日期增加食宿或改乘其他交通工具時，所超支之費用，由參加者平均支付。

05.活動中，因個人因素 ( 包含身體情況....等 ) 無法繼續完成行程而撤退，所產生的費用需自理，未完成活動費用視同棄權無法退還。

06.活動出發期間，遲到 / 未到 / 或中途離隊者皆以棄權論，不得要求退費。

### 【注意事項】

- 1.本行程最低出團人數為20人(含)以上團體出發。
- 2.行前通知，將於出發日前3天，寄發簡訊給貴賓，請貴賓報名時務必填妥聯絡手機號碼。
- 3.本行程為《獨立出團》，無與其他旅行社合車或合團，保障各位旅遊品質。
- 4-1.凡參加者報名行程，即視為同意【國內旅遊定型化契約】之規定，如不同意請勿報名。
- 4-2.取消規定：本公司作業均遵依照觀光局相關規定，詳細取消規定請參閱【國內旅遊定型化契約】。通知日需以人事行政局公告之正常上班時間為依準，超過時間以下個工作日計算，敬請見諒。
- 4-3.出團前若遇天候因素，旅客認為有生命安全之虞者，旅客可解除契約，但應按國內旅遊定型化契約規定扣除違約金；如本公司有實際損失之費用時，損失部分仍需由旅客賠償。
- 5.凡參加者報名行程，即授權【那米哥旅行社】為旅客拍攝之活動過程錄影、相片，未來可使用於官方網站、Facebook、Line、Line@等商業管道露出。
- 6.行程如有安排住宿，旅館安排皆為兩人一室。若單人報名，可要求單人入住，需補房差，亦可請旅行社代為安排配房(同性一室)，如無法順利配房，亦需補足單人房差。
- 7.年滿70歲以上單獨旅行/行動不便者，建議有家人或友人同行。(如單獨旅行，需填寫旅遊意外切結書)。
- 8-1.車位編排原則，以報名順序安排上車，多日遊程，則於最後一天，顛倒上車順序，如有易暈體質，請於報名時告知。
- 9-2.車內為密閉空間，請勿攜帶寵物及危險物品上車，以免影響遊客安全。
- 10.如有身體不適請自備個人隨身藥品：如暈車藥、感冒藥、防蚊蟲液...等。
- 11.戶外活動時，建議穿著透氣、舒適的衣物，並且腳穿防滑好走的健走鞋，同時準備隨身用雙肩背包，以便收納個人物品與防曬用品和雨具。
- 12.本公司依相關法令向保險公司辦理旅行業責任險，新台幣500萬旅行業責任意外險+20萬意外醫療險。(一般業界投保200萬責任險+10萬意外醫療險)
- 12-1.旅行業責任保險：依規定14歲以下(未滿)、70歲以上(滿)，最高投保金額NT\$200萬元+20萬元。
- 13.本行程團費費用包含之項目如有不使用者，視同放棄，恕不另行退款。
- 14.請於規定時間內準時集合，行程中如旅客因個人因素私自脫隊或集合未到，本公司不予退費。



15.本行程交通、觀光點盡量忠於原行程，若遇特殊狀況：例如交通阻塞、觀光點休假及其他不可抗拒之現象，為配合觀光點營業時間，行程有時會有所變動，所以本公司保有變更行程之權利，但絕對以最順暢之行程作為安排。

16.若遇天候不佳或不可抗拒之因素，本公司保有取消或變更行程的權利。

17.如遇颱風、地震、豪雨等大自然不可抗拒之因素，本公司保有延期出發或全額退費之權利。

18.本公司保留修正或終止本活動之權利。活動洽詢專線：(02)2501-5288。

**歡迎公司行號·家族旅遊·親朋好友·包團參加！**

天氣

請點選[天氣參考網址](#)

【本行程之各項內容及價格因季節、氣候等其他因素而有所變動，請依出發前說明會資料為主，不另行通知】

印表日期：2025/07/04

那米哥國際旅行社股份有限公司 統一編號：29077506 <https://>

觀光局註冊編號：交觀甲字第7135號 品保協會編號：品保北字第1729號

服務信箱：[service.lamigo@mail.lamigo.com.tw](mailto:service.lamigo@mail.lamigo.com.tw)